

**INFORME DE MONITOREO DE MEDIOS\***

Fecha: 21/07/2022

Semana N° 29

Coordinación de Vigilancia Epidemiológica

\*Vigilancia basada en eventos de interés epidemiológico mediante el monitoreo de medios abiertos de comunicación locales y nacionales.

**Reporte de eventos:**

Amenaza	Tema	Medio	Fecha	Resumen	Liga	Prioridad
Biológico	Covid-19	El Sol de Cuernavaca	20 julio 2022	Andrea Gordillo expuso que es urgente impulsar la reestructuración en la administración y rendición de cuentas de los recursos asignados en materia de salud, y dar cabal cumplimiento a la Norma Oficial Mexicana de Infraestructura y Equipamiento de Hospitales, NOM-016-SSA3-2012, con el objetivo de que mejore la atención médica y el servicio que se brinda a las y los pacientes.	<a href="https://www.elsoldecuernavaca.com.mx/locall/colapso-el-sistema-de-salud-en-morelos-kenia-lopez-8621652.html">https://www.elsoldecuernavaca.com.mx/locall/colapso-el-sistema-de-salud-en-morelos-kenia-lopez-8621652.html</a>	Bajo
Biológico	Descartan crisis de agua en Morelos	El Sol de Cuernavaca	20 julio 2022	<b>Gabriel Torres Galván, director de la Cuenca Balsas de la Comisión Nacional del Agua (Conagua)</b> , dijo que en Morelos no se vislumbra una crisis de agua como está ocurriendo en los estados del norte del país.	<a href="https://www.elsoldecuernavaca.com.mx/locall/conagua-descarta-crisis-de-agua-en-morelos-8622479.html">https://www.elsoldecuernavaca.com.mx/locall/conagua-descarta-crisis-de-agua-en-morelos-8622479.html</a>	Bajo
Biológico	Prevención de contagio Covid-19	Diario de Morelos	21 julio 2022	La Secretaría de Salud estatal recuerda a la población que en caso de síntomas o sospecha de COVID-19, se sugiere aislarse e ingresar a la plataforma saludparatodos.ssm.gob.mx, o bien, pueden solicitar la prueba de antígeno en los 12 puntos activos que mantiene Servicios de Salud Morelos.	<a href="https://www.diariodemorelos.com/noticias/en-morelos-ante-sospecha-de-covid19-piden-reguardo">https://www.diariodemorelos.com/noticias/en-morelos-ante-sospecha-de-covid19-piden-reguardo</a>	Bajo
Violencia	Aumento de violencia en Morelos	Diario de Morelos	21 julio 2022	De acuerdo con la Encuesta Nacional de Seguridad Pública Urbana (ENSU) del INEGI, correspondiente al segundo trimestre de 2022, el 81% de la población reportó vivir con miedo al delito en la capital de Morelos.	<a href="https://www.diariodemorelos.com/noticias/vive-con-miedo-81-de-habitantes-de-cuernavaca">https://www.diariodemorelos.com/noticias/vive-con-miedo-81-de-habitantes-de-cuernavaca</a>	Bajo
Biológico	Vacunación Covid-19	Diario de Morelos	21 julio 2022	Este día continúa la vacunación contra COVID-19 en los Centros Ambulatorios para la Prevención y Atención en Sida e Infecciones de Transmisión Sexual (Capasits) de SSM, para personas que viven con VIH, Sida, Infecciones de Transmisión Sexual (ITS) y Hepatitis C.	<a href="https://www.diariodemorelos.com/noticias/aplicar-n-hoy-en-capasits-vacuna-vs-covid19-personas-que-viven-con-vih-en-morelos">https://www.diariodemorelos.com/noticias/aplicar-n-hoy-en-capasits-vacuna-vs-covid19-personas-que-viven-con-vih-en-morelos</a>	Bajo
Biológico	Uso de vapeadores en restaurantes	La Unión	21 julio 2022	La presidenta de la Cámara Nacional de la Industria Restaurantera y Alimentos Condimentados (Canirac), Griselda Hurtado Calderón, demandó al Congreso del estado socializar la reforma a la Ley de Protección contra la Exposición al Humo del Tabaco que trabajan los diputados locales para armonizarla a la norma federal.	<a href="https://www.launion.com.mx/morelos/sociedad/noticias/210176-restauranteros-se-resisten-a-prohibir-vapeadores.html">https://www.launion.com.mx/morelos/sociedad/noticias/210176-restauranteros-se-resisten-a-prohibir-vapeadores.html</a>	Bajo
Altas temperaturas	Aumento de calor en el EUA	Lo de Hoy	21 julio 2022	"Se pronostica un calor peligroso y récord en gran parte del centro-sur de <b>Estados Unidos</b> hoy y se espera que se prolongue durante gran parte de esta semana", señaló el organismo en redes sociales.	<a href="https://lodehoy.com.mx/internacional/2022/07/20/19419/servicio-meteorologico-alerta-por-peligrosa-ola-de-calor-en-estados">https://lodehoy.com.mx/internacional/2022/07/20/19419/servicio-meteorologico-alerta-por-peligrosa-ola-de-calor-en-estados</a>	Bajo



<http://ssm.gob.mx>



Servicios de Salud Morelos



@MorelosSalud

Callejón Borda N°3 Col. Centro C.P. 62000  
Teléfono (777) 312 62 31 / 314 33 36 ext. 222

**Calle Gómez Azcárate No. 205, Col. Lomas de la Selva  
C.P. 62270, Cuernavaca, Morelos. Tel.: 777 102 25 56**

**INFORME DE RIESGOS METEOROLÓGICOS**

Fecha: 21/07/2022

Semana N° 29

Coordinación de Vigilancia Epidemiológica

**Fuente:** Servicio Meteorológico Nacional de México, CONAGUA.

**LA ONDA TROPICAL Núm. 14 Y EL MONZÓN MEXICANO ORIGINARÁN LLUVIAS PUNTUALES MUY FUERTES EN SONORA, CHIHUAHUA, DURANGO, SINALOA, NAYARIT, JALISCO, COLIMA, MICHOACÁN Y GUERRERO**

Para hoy, la **onda tropical Núm. 14** recorrerá las costas del Pacífico Central Mexicano e interaccionará con un **canal de baja presión**, lo que ocasionará lluvias puntuales muy fuertes acompañadas de descargas eléctricas y posible caída de granizo en Nayarit, Jalisco, Colima, Michoacán y Guerrero. La **onda tropical Núm. 15** se desplazará sobre el sur de la Península de Yucatán e interaccionará con otro **canal de baja presión** sobre el occidente de dicha región, originando probabilidad de chubascos en Quintana Roo, acompañados de lluvias puntuales fuertes en el sureste de México. Por su parte, el **monzón mexicano** producirá lluvias puntuales muy fuertes acompañadas de descargas eléctricas y posible caída de granizo en zonas de Sonora, Chihuahua, Durango y Sinaloa. Finalmente, se pronostican temperaturas diurnas cálidas a calurosas en gran parte de la República Mexicana, así como temperaturas muy calurosas, superiores a los 40 °C en Coahuila, Sinaloa, Campeche y Yucatán, y con valores máximos extremadamente calurosos, por arriba de los 45 °C, en zonas de Baja California, Sonora, Chihuahua, Nuevo León y Tamaulipas.

**Las lluvias se acompañarán de descargas eléctricas, vientos fuertes y probable caída de granizo. Asimismo, podrían ocasionar incremento en los niveles de ríos y arroyos, deslaves e inundaciones.**

**Temperaturas mínimas de 0 a 5 °C:** zonas altas de Chihuahua, Durango, Zacatecas, Jalisco, Michoacán, Estado de México, **Morelos**, Tlaxcala, Puebla, Hidalgo, Veracruz, Oaxaca y Chiapas.

**Intervalo de chubascos (5-25mm):**

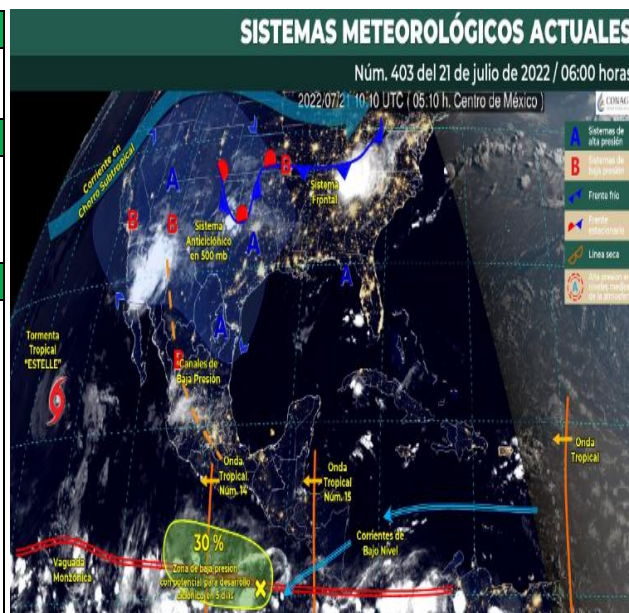
San Luis Potosí, Estado de México, **Morelos**, Veracruz, Tabasco y Quintana Roo.

**Temperaturas Máximas de 35-40 °C:**

Baja California Sur, Durango, Zacatecas, San Luis Potosí, Veracruz, Nayarit, Jalisco, Michoacán, **Morelos**, Puebla (norte y suroeste), Guerrero, Oaxaca, Chiapas, Tabasco y Quintana Roo.

**Pronóstico en región Mesa Central:**

Cielo medio nublado por la mañana, con bancos de niebla al amanecer en zonas serranas. **Ambiente matutino fresco, siendo frío en zonas altas de Morelos**, Tlaxcala, Puebla e Hidalgo. Por la tarde, cielo nublado con lluvias y **chubascos en Morelos** y lluvias aisladas en Guanajuato, Querétaro, Hidalgo, Tlaxcala y Puebla; todas acompañadas de descargas eléctricas. **Ambiente vespertino cálido, siendo caluroso en zonas de Morelos** y Puebla. Viento del este y noreste de 10 a 25 km/h en la región, con rachas de 50 a 60 km/h en Guanajuato, Querétaro, Hidalgo y Puebla.



<http://ssm.gob.mx>



Servicios de Salud Morelos



@MorelosSalud

Callejón Borda N°3 Col. Centro C.P. 62000  
Teléfono (777) 312 62 31 / 314 33 36 ext. 222

**Calle Gómez Azcárate No. 205, Col. Lomas de la Selva  
C.P. 62270, Cuernavaca, Morelos. Tel.: 777 102 25 56**

## INFORME DE MONITOREO VOLCÁNICO Y SISMOLÓGICO

Fecha: 21/07/2022

Semana N° 29

Coordinación de Vigilancia Epidemiológica

**Fuente:** Servicio Sismológico Nacional, UNAM. / Centro nacional de Prevención de Desastres (CENAPRED)-SEGOB, SENEAM-SCT y NOAA.

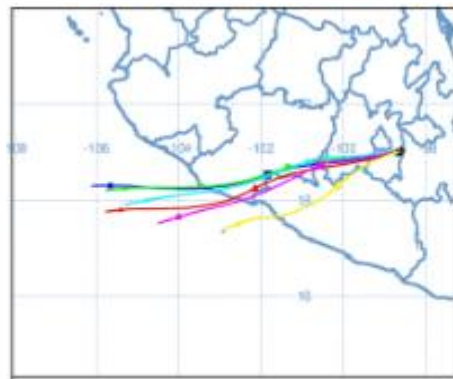
En las últimas 24 horas, mediante los sistemas de **monitoreo del volcán Popocatepetl**, se detectaron **35 exhalaciones de baja intensidad, acompañadas de vapor de agua y gases volcánicos, en ocasiones acompañadas de ceniza**. Adicionalmente, se registraron **5 minutos de tremor de baja amplitud**. Durante la mañana y al momento de este reporte **se ha observado la emisión continua de vapor de agua y gas que se dispersa en dirección noroeste**.


NIVEL DE ALERTA	SEMAFORO	AMARILLO-FASE 2	RECOMENDACIONES PARA LA FASE AMARILLO FASE 2
	<p><b>El volcán presenta incremento en su actividad, con explosiones esporádicas:</b></p> <ul style="list-style-type: none"> <li>Pluma continua de vapor de agua y gas.</li> <li>Caída de ceniza leves a moderadas en poblaciones cercanas.</li> <li>Lanzamiento de fragmentos incandescentes y posibilidad de flujos piroclásticos de corto alcance asociado a las explosiones.</li> <li>Crecimiento y destrucción de domos de lava.</li> <li>Flujos de lodo o escombros de corto alcance.</li> </ul>		

- Continuar con el **radio de seguridad de 12 km**, por lo que la **permanencia** en esa área **no está permitida**.
- Controlar el tránsito entre Santiago Xalitlintla y San Pedro Nexapa, vía Paso de Cortés.
- A las autoridades de **Protección Civil**, **mantener sus procedimientos preventivos**, de acuerdo con sus planes operativos.
- A la **población** se le recomienda **eleva la atención a los avisos de las autoridades de su localidad** y se exhorta a no acercarse al volcán, y mucho menos al cráter.
- Mantenerse fuera de cañadas ante posibles flujos de lodo**, principalmente en temporada de lluvias.

### PRONOSTICO DE CAIDA DE CENIZA

En caso de una exhalación de ceniza volcánica, **el pronóstico de trayectoria hacia el oeste-suroeste**, (simulando exhalación cada hora en las próximas 6 horas) a su paso por la zona sureste, sur y suroeste del Estado de México; **zona noreste, norte, noroeste, oeste y oeste-suroeste del estado de Morelos**; zona sureste, sur y suroeste del estado de Michoacán y zona norte, noroeste y oeste-noroeste del estado de Guerrero, para las **primeras 12 horas de pronóstico**, (09:00 a las 21:00 hora local). Posteriormente para las últimas 12 horas de pronóstico, (21:00 a las 09:00 hora local del día siguiente), las trayectorias continuarán sobre la zona sur y suroeste del estado de Michoacán; zona oeste-noroeste y oeste del estado de Guerrero y Océano Pacífico.



SISMOS	<p>Se registró sismo de magnitud de <b>3.6 grados</b> Richter, a las 04:20:18 hrs con localización del epicentro a 25 km al noreste de Unión Hidalgo, Oaxaca.</p> <p><b>NO PERCIBIDO EN EL ESTADO DE MORELOS.</b></p>	
	<h3>REPORTE DE DAÑOS A LA POBLACION</h3> <p><b>PROTECCIÓN CIVIL</b></p> <p>Sin reporte de daños a la población ni a la infraestructura en salud.</p>	



<http://ssm.gob.mx>



Servicios de Salud Morelos



@MorelosSalud

Callejón Borda N°3 Col. Centro C.P. 62000  
Teléfono (777) 312 62 31 / 314 33 36 ext. 222

**Calle Gómez Azcárate No. 205, Col. Lomas de la Selva  
C.P. 62270, Cuernavaca, Morelos. Tel.: 777 102 25 56**

**INFORME DE MONITOREO DE TEMPERATURAS Y CALIDAD DEL AIRE**

Fecha: 21/07/2022

Semana N° 29

Coordinación de Vigilancia Epidemiológica

Fuente: Comisión Estatal de Agua (CEAGUA)

**PRONOSTICO DE TEMPERATURAS POR  
MUNICIPIO**

Municipio	Min.	Max.	Municipio	Min.	Max.
Amacuzac	17°	33°	Tepalcingo	18°	31°
Cuautla	15°	28°	Ayala	18°	32°
Jiutepec	16°	30°	Huitzilac	08°	21°
Temixco	16°	34°	Tepoztlán	16°	30°
Tlaltizapan	19°	33°	Zacualpan	12°	25°
Axochiapan	19°	31°	Tlalquitenango	20°	36°
Cuernavaca	13°	27°	Puente de Ixtla	19°	33°
Jojutla	20°	35°			

**TEMPERATURAS MÁXIMAS Y MÍNIMAS,  
ULTIMAS 24 HRS**

**Mínimas**

Huitzilac 08° 21°

Tetela del Volcán 12° 23°

Totolapan 13° 25°

Ocuituco 13° 24°

**Máximas**

Tlalquitenango 20° 36°

Jojutla 20° 35°

Axochiapan 19° 31°

Zacatepec 19° 32°

**CALIDAD DEL AIRE**

**ÍNDICE AIRE Y SALUD**

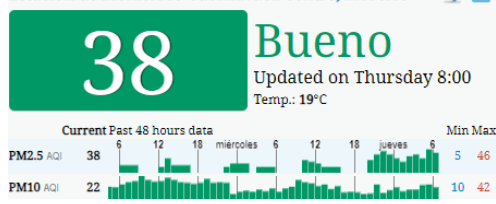
**NIVEL DE RIESGO ASOCIADO**

**RECOMENDACIONES**

**GRUPOS  
SENSIBLES**

**PARA TODA  
LA  
POBLACIÓN**

Estación de Monitoreo Cuernavaca Centro, Morelos



**Bajo**

**Se considera que el riesgo  
es mínimo.**

**Disfruta las actividades al  
aire libre.**



<http://ssm.gob.mx>



Servicios de Salud Morelos



@MorelosSalud

Callejón Borda N°3 Col. Centro C.P. 62000  
Teléfono (777) 312 62 31 / 314 33 36 ext. 222

**Calle Gómez Azcárate No. 205, Col. Lomas de la Selva  
C.P. 62270, Cuernavaca, Morelos. Tel.: 777 102 25 56**



**INFORME DE MONITOREO EPIDEMIOLÓGICO**

Fecha: 21/07/2022

Semana N° 29

Coordinación de Vigilancia Epidemiológica

**Fuente:** Jurisdicciones Sanitarias del estado de Morelos.

**JURISDICCION SANITARIA I:**

☞ SIN EVENTOS EXTRAORDINARIOS.

**JURISDICCION SANITARIA II:**

☞ SIN EVENTOS EXTRAORDINARIOS.

**JURISDICCION SANITARIA III:**

☞ SIN EVENTOS EXTRAORDINARIOS.



<http://ssm.gob.mx>



Servicios de Salud Morelos



@MorelosSalud

Callejón Borda N°3 Col. Centro C.P. 62000  
Teléfono (777) 312 62 31 / 314 33 36 ext. 222

**Calle Gómez Azcárate No. 205, Col. Lomas de la Selva  
C.P. 62270, Cuernavaca, Morelos. Tel.: 777 102 25 56**